

COMBINADO CHILE Y ARGENTINA CON CRUCE DE LOS LAGOS ANDINOS

Categoría: Grandes Viajes

COMBINADO CHILE Y ARGENTINA CON CRUCE DE LOS LAGOS ANDINOS SALIDA EN GRUPO

Itinerario

Día 1 (28 DE JUNIO 2026) ESPAÑA – SANTIAGO DE CHILE

Embarque en el vuelo de Latam con destino Santiago de Chile. Cena y noche a bordo.

Día 29 DE JUNIO 2026 SANTIAGO DE CHILE

Llegada a Santiago. Recepción en el aeropuerto de Santiago y traslado al hotel (habitación disponible a partir de las 15hrs). A la hora acordada **recorreremos la ciudad de Santiago**, que se destaca como una capital cosmopolita y vibrante que conjuga a la perfección, modernidad y tradición. Nuestro recorrido les permitirá conocer el origen de la ciudad y sus lugares emblemáticos como la Plaza de Armas, la Catedral Metropolitana, el edificio de Correos y la Municipalidad de Santiago, al igual que el Palacio de La Moneda, sede del gobierno, y los barrios más tradicionales del centro histórico de la ciudad. Luego seguiremos por el Parque Forestal hasta el barrio Bellavista, zona que reúne lo mejor del panorama bohemio de Santiago. Regreso al hotel. Alojamiento.

Día 30 DE JUNIO 2026 SANTIAGO DE CHILE – CALAMA – SAN PEDRO DE ATACAMA

Desayuno en el hotel. Traslado al aeropuerto para tomar el vuelo hacia Calama.

Recepción en el aeropuerto de Calama y traslado a San Pedro de Atacama.

Por la tarde nos dirigiremos hacia la Cordillera de la Sal para descubrir paisajes de otro planeta en el Valle de la Luna que con sus formaciones rocosas, salinas y arcillosas producto de los plegamientos mineralógicos ocurridos hace cientos de millones de años y que originaron pequeñas montañas de formas caprichosas y esculturales, asemejan un paisaje lunar al ponerse el Sol. Regreso al hotel y alojamiento.




CHILE Y ARGENTINA CRUCE LAGOS ANDINOS SALIDA EN GRUPO



Día 01 DE JULIO 2026 SAN PEDRO DE ATACAMA

Desayuno en el hotel. Temprano por la mañana tomaremos rumbo hacia Toconao, un pequeño y antiguo pueblo atacameño que se caracteriza por su campanario que data del siglo XVIII y por su cantera de Liparita (roca volcánica). Luego subiremos las mesetas del altiplano hasta llegar a las lagunas Miscanti y Miñiques, situadas a 4.500msnm. En sus paisajes se pueden apreciar los variados matices de colores cordilleranos. La altura permite estar muy cerca de montañas y volcanes, algunos de los cuales son sagrados y han inspirado hermosas leyendas del Desierto de Atacama. Visitaremos el poblado de Socaire, lugar en que han perdurado a través del tiempo las tradiciones ancestrales de sus habitantes, pastores o agricultores que cultivan la "pachamama" utilizando el antiguo sistema de terrazas andinas. Tras disfrutar de la jornada y todos sus atractivos, se emprende el retorno a San Pedro. Alojamiento en el hotel Seleccionado.



Día 02 DE JULIO 2026 SAN PEDRO DE ATACAMA

Salida de madrugada para dar inicio a la exploración del campo Geotérmico de mayor altura en la Cordillera Andina. Las fumarolas de vapor, que alcanzan los 50 metros de altura, se mezclan con la imponente belleza de Los Andes, de múltiples colores y con variada fauna, entre las que destacan las Vicuñas, camélido americano de elegante caminar y adaptado para vivir en condiciones climáticas y geográficas extremas. El campo geotérmico tiene su origen en el magma de la tierra, las aguas cordilleranas originadas por los deshielos se filtran entre las grietas de la corteza, llegando hasta zonas profundas y calientes, y finalmente al contactar con el magma, suben violentamente en forma de vapor y aguas hirvientes, provocando las fumarolas y chorros que se elevan por el brusco cambio de temperaturas. Antes de emprender el regreso, tomaremos un desayuno picnic en el campo geotérmico.

En el camino de regreso hacia San Pedro de Atacama la naturaleza nos regala un paisaje conmovedor de montañas y volcanes por sobre los 5.500 msnm y podremos observar una importante avifauna en los pequeños riachuelos que siguen su camino hasta desembocar en el gran Salar de Atacama.


Regreso a San Pedro. Tarde libre. Alojamiento en hotel seleccionado.



Día 03 DE JULIO 2026 SAN PEDRO DE ATACAMA – CALAMA – SANTIAGO - PUERTO MONTT – PUERTO VARAS

Desayuno en el hotel. Traslado al aeropuerto para tomar el vuelo hacia Puerto Montt.

Recepción en el aeropuerto de Puerto Montt y traslado al hotel. Alojamiento en hotel seleccionado.



Día 04 DE JULIO 2026 PUERTO VARAS – ISLA DE CHILOÉ – PUERTOS VARAS

Desayuno en el hotel.

Partiendo desde Puerto Varas iniciamos esta excursión para sumergirnos en el mundo chilote; comenzaremos la jornada navegando durante 30 minutos por el Canal de Chacao, podremos observar una gran variedad de aves, hasta llegar a la localidad de Chacao, donde visitaremos la plaza e iglesia del pueblo. Seguiremos viaje hasta Castro, capital provincial de Chiloé, con tiempo para almorzar (no incluido).

Visitaremos los palafitos de Río Gamboa y plaza. La jornada continuará en Dalcahue, donde nos detendremos en su hermosa costanera para una caminata frente a preciosos paisajes naturales y una visita al Mercado Artesanal, museo e iglesia. Regreso a Puerto Varas y alojamiento.

Día 05 DE JULIO 2026 PUERTO VARAS – SAN CARLOS DE BARILOCHE

Desayuno en el hotel. **Cruce de los lagos andinos:** Única travesía que navega la Cordillera de los Andes a través de 3 hermosos lagos conectados por 4 tramos terrestres, que va desde Puerto Varas en Chile a San Carlos de Bariloche en Argentina. Un viaje que se realiza todos los días del año revelando paisajes cordilleranos con una belleza que atraviesa el sector más colorido de la Patagonia.

CHILE Y ARGENTINA CRUCE LAGOS ANDINOS SALIDA EN GRUPO



→ PUERTO VARAS A BARILOCHE EN 1 DÍA

OFICINA PUERTO VARAS. 7:30 Salida desde la oficina de Puerto Varas en bus hacia Petrohué, bordeando el Lago Llanquihue.

PTO. VARAS – PETROHUE. Imponentes vistas del Volcán Osorno y Calbuco dominan todo el paisaje. Ingreso al Parque Nacional Vicente Pérez Rosales.

PETROHUE – PEULLA. Zarparemos hacia Peulla, navegando el Lago Todos los Santos. Si el clima lo permite, nuevas vistas del Volcán Osorno, Volcán Puntiagudo y Cerro Tronador nos sorprenderán.

PEULLA - PTO. FRÍAS. Abordaremos el próximo bus con destino a Puerto Frías, hacia la aduana chilena para realizar trámite de cruce de frontera. Cruzaremos la Cordillera de los Andes camino a Puerto Frías.

PTO. FRÍAS – BLEST. Se continúa en la siguiente navegación por Lago Frías por 20 minutos en el catamarán Victoria del Sur con dirección a Puerto Alegre. En Puerto Alegre tomaremos el tercer bus hacia Puerto Blest.

BLEST - PUERTO PAÑUELO. Iniciaremos la última navegación por el Lago Nahuel Huapi, con destino a Puerto Pañuelo.

PTO. PAÑUELO – BARILOCHE. 20:00 Llegada a Puerto Pañuelo, tomaremos un bus para hacer el tramo final con destino a Bariloche, ciudad que en invierno y verano fascina por sus centros de ski, comercios, hoteles, restaurantes y vida nocturna.



Día 06 DE JULIO 2026 SAN CARLOS DE BARILOCHE – EL CALAFATE

Desayuno. Traslado al aeropuerto para tomar el vuelo con destino El Calafate. Llegada, recepción en el aeropuerto y traslado al Hotel donde quedarán alojados.

El terreno salvaje y desolado de **El Calafate** ha figurado siempre en las fantasías exóticas de muchos aventureros de todos los tiempos. Es el último rincón de la famosa cordillera de los Andes y para algunos exploradores fue el Fin del Mundo. El Calafate es uno de los lugares mas visitados de la provincia de Santa Cruz. Su nombre se debe a un típico fruto de la zona, distinguido por su asombroso color violeta. Aquí se encuentra el famosísimo y majestuoso Glaciar Perito Moreno. Aun mirándolo desde las pasarelas que lo enfrentan, cuesta imaginar el tamaño de esta masa de hielo. El sonido de cada desprendimiento de hielo estremece y el color turquesa pálido del lago asombra cada año a millones de visitantes. Alojamiento en el Hotel seleccionado en Calafate.



Día 07 DE JULIO 2026 EL CALAFATE

Desayuno. Excursión Perito Moreno: Partiendo desde El Calafate, unos 80 km separan al Glaciar Perito Moreno, los últimos 26 km se transitan dentro del parque Nacional Los Glaciares. Desde su inicio el viaje depara agradables sorpresas. Ya en las afueras de la Villa, a la derecha, se puede observar el Lago Argentino con su Bahía Redonda poblada de una importante variedad de avifauna, destacándose el cisne de cuello negro, flamenco, pato vapor, gallareta, cauquén, dando marco al típico amarillo del campo, por la presencia de coirnes. Los primeros 40 km recorren la estepa patagónica, para ingresar luego en los 26 km posteriores a la entrada del Parque Nacional a observar la vegetación arbórea formada por ñires, guindos, lengas y uno que otro canelo, y flores de diversos colores, entre las que se resalta el notro por su colorido rojo intenso correspondiendo la misma al Bosque Andino Patagónico. Frente al Glaciar, todo es majestuoso. Se recorren las pasarelas que permiten captar distintas vistas del Glaciar.

Junto a esta excursión, realizaremos la **navegación frente al glaciar**, el llamado “**Safari Náutico**”: Esta navegación por el Brazo Rico del Lago Argentino permite apreciar los témpanos provenientes del Glaciar Perito Moreno.

Llegando hasta el extremo sur del canal de los Témpanos, el barco se ubica a una distancia prudencial de la pared del glaciar, recorriéndola en toda su extensión y permitiendo avistar los desprendimientos que se producen. El embarque se realiza en el muelle ubicado en la Bahía “Bajo la Sombra”, aproximadamente a 7 km del Mirador del Glaciar y es un buen complemento para la Excursión Convencional.

Esta actividad brinda la posibilidad de observar desde una perspectiva totalmente diferente las impresionantes paredes del Glaciar Perito Moreno y sus derrumbes sobre las aguas del Lago Rico.

Alojamiento en el Hotel seleccionado en Calafate.



CHILE Y ARGENTINA CRUCE LAGOS ANDINOS SALIDA EN GRUPO




Día 08 DE JULIO 2026 EL CALAFATE

Desayuno. Día libre para seguir conociendo por su cuenta la zona.

Opcional excursión Todo Glaciares: Desde el Puerto de Punta Bandera, a 47 Km de El Calafate, iniciamos la navegación por el Brazo Norte del Lago Argentino. Atravesamos la Boca del Diablo con destino al Canal Upsala navegando entre los grandes témpanos que se desprenden del frente del **Glaciar Upsala**. Luego ingresamos al Canal Spegazzini desde donde obtendremos la primera vista del Glaciar Seco. Continuamos navegando hasta el frente del **Glaciar Spegazzini** donde también contemplaremos los glaciares Heim Sur y Peineta. Nos preparamos para desembarcar en la BASE SPEGAZZINI; la visita inicia con una caminando a través del "Sendero del Bosque" hasta llegar al Refugio Spegazzini. Este sendero de 300 mts es muy accesible; en sus diferentes estaciones obtendremos hermosas vistas de toda la Bahía de los Glaciares. En el Refugio podemos almorzar, visitar el shop o contemplar el paisaje. Para aquellos que les guste caminar pueden tomar el "Sendero de la Montaña", un recorrido de 700 mts de longitud, de media dificultad a través de un camino boscoso, con miradores naturales con vistas increíbles y que finaliza en el punto de desembarco.

Alojamiento en el Hotel seleccionado en Calafate.



Día 09 DE JULIO 2026 EL CALAFATE - USHUAIA

Desayuno. A la hora indicada traslado al aeropuerto para tomar el vuelo con destino Ushuaia. Llegada, recepción en el aeropuerto y traslado regular al Hotel donde quedarán alojados.

Más conocida como "La ciudad del Fin del Mundo", **Ushuaia** se ubica en la provincia de tierra de Fuego; enmarcada por el imponente Canal de Beagle esta ciudad se encuentra a 3260 kms de Buenos Aires. Como tierra de aventuras, hay varias formas de explorar su diversidad: caminatas por la costa del Canal de Beagle entre lengas y lagos rodeados de cuevas de castores y cóndores. O por tren, viajando en el antiguo ferrocarril de prisioneros. O bien en un kayak hacia el Cabo de Hornos, incluso a caballo en busca de los antiguos asentamientos indígenas. Caminar, explorar y descubrir estas regiones será suficiente para recuperar, vivir y disfrutar el ritmo de la creación de la naturaleza.

Alojamiento en el Hotel seleccionado en Ushuaia.

Día 10 DE JULIO 2026 USHUAIA

Desayuno. Visita el Parque Nacional Tierra del Fuego: Es una excursión que propone visitar el único Parque Nacional de la Isla, que está ubicado a 12 Km hacia el Oeste de la ciudad de Ushuaia, cerca de la frontera con Chile. Dentro del Parque Nacional se podrá contemplar la flora local compuesta por lengas, guindos, ñires y diferentes especies de arbustos y flores que alcanzan una gran altura y que se vuelven verdaderamente bellos durante el invierno. La fauna está representada tanto por especies nativas como por algunas foráneas, como por ejemplo el zorro colorado, castor, conejo y diferentes especies de pájaros. El Parque aloja paisajes maravillosos como la Bahía Ensenada, el Lago Roca y la Bahía Lapataia, que también se visitarán en el recorrido, incluyendo una pequeña caminata por la orilla del Lago donde observaremos castoreras para llegar a la Bahía Lapataia, ubicada al final de la Ruta Nacional N° 3 (Ruta Panamericana) a 3063 Km de la ciudad de Buenos Aires. Finalmente, aquí se sentirá el "Fin del Mundo"...

También unida a esta excursión al parque Nacional Tierra del Fuego ofrecemos (**opcional**) la **navegación por el Canal de Beagle:** Esta excursión parte desde el Muelle Turístico y propone una navegación por la Bahía de Ushuaia y el Canal Beagle para contemplar la ciudad de Ushuaia, en una de sus mejores postales. Esta ciudad ofrece una combinación única de montañas, mar y bosques.

Se observarán también los cerros Olivia y Cinco Hermanos, las Estancias Figue y Túnel. La navegación nos acerca al Faro Les Eclaireurs donde se puede observar una colonia de cormoranes. En el camino de regreso se podrá fotografiar la Isla de los Lobos -para disfrutar de este atractivo mamífero marino- y la Isla Despard, hábitat natural de cormoranes imperiales. Durante el trayecto se observan diferentes especies de aves, entre ellas petrel, albatros, skua, gaviotín sudamericano y gaviotas cocineras.

Adicional a esta visita les recomendamos el paseo a bordo del **"Tren del fin del mundo"** (**opcional**): El tren inicia su recorrido partiendo desde la estación del tren del fin del Mundo, por el mismo terraplén que recorrieron los presos 100 años atrás.



CHILE Y ARGENTINA CRUCE LAGOS ANDINOS SALIDA EN GRUPO



Se interna en el Cañadón del Toro. Cruza el Río Pipo sobre "el puente quemado" donde se podrán ver las Ruinas de Madera del Viejo puente bajo las nuevas vías. Luego se detiene en "la Cascada La macarena" donde el pasajero encontrará una reconstrucción de un típico asentamiento de uno de los grupos indígenas que habitaban esas tierras hace cientos de años: Los Yámanas. El tren entra en el parque Tierra del Fuego, siguiendo el curso del Río Pipo continúa atravesando sectores que muestran la huella que fueron dejando los presos en su rutina diaria de cortar los árboles, durante casi medio siglo de labor interrumpida. Luego de bordear el Turbal, suelo característico de Tierra del Fuego sobre el que se desarrolla un musgo llamado Sphagnum, el tren arriba a la estación del Parque. Durante todo el recorrido el visitante será acompañado por un guía que explicará en detalle la Historia del "tren de Presos". Alojamiento en el Hotel seleccionado en Ushuaia.



Día 11 DE JULIO 2026 USHUAIA - BUENOS AIRES - ESPAÑA

Desayuno. Mañana libre. **Por la tarde,** traslado al aeropuerto para tomar el vuelo con destino Madrid, via Buenos Aires. Conexión con el vuelo a España.

Día 12 DE JULIO 2026 ESPAÑA

Llegada a España, finalizando el viaje y nuestros servicios.

Hoteles

Ciudad	HOTELES PROPUESTOS (estos o similares)
Santiago de Chile	NOVOTEL SANTIAGO PROVIDENCIA 4*
San Pedro de Atacama	ALTIPLANICO ATACAMA 4*
Puerto Varas	CABAÑA DEL LAGO 4*
Bariloche	NH BARILOCHE EDELWEISS 4* SUP
Ushuaia	WYNDHAM GARDEN USHUAIA HOTEL DEL GLACIAR 4*
Calafate	SPLENDOR CALAFATE BY WYNDHAM 4*

PRECIO NETO POR PERSONA EN DOBLE 5.200€

Incluye

> Billete de avión, línea regular de Iberia, Latam y Aerolíneas Argentinas para toda la ruta, con una maleta de 23 kg permitida por pasajero en cada vuelo

IB 113 Y 28JUN	MADSCL	1320 2035
LA 144 Y 30JUN	SCLCJC	0907 1117
LA 389 Y 03JUL	CJCSCL	1654 1901
LA 263 Y 03JUL	SCLPMC	1953 2141
AR1667 Y 06JUL	BRCAEP	0900 1105
AR1840 Y 06JUL	AEPFTE	1235 1555
AR1898 Y 09JUL	FTEUSH	1645 1805
AR1881 Y 11JUL	USHEZE	1220 1550
IB 106 Y 11JUL	EZEMAD	1810 1055+1

CHILE Y ARGENTINA CRUCE LAGOS ANDINOS SALIDA EN GRUPO




- > Alojamiento en los Hoteles indicados o similares
- > Desayuno diario en los hoteles
- > Traslados del/al aeropuerto en privado en Buenos Aires.
- > Traslados del/al aeropuerto en regular / compartido en el resto de las ciudades.
- > Excursiones mencionadas en el itinerario y que no se presentan como "opcionales"
- > Entradas a los parques nacionales visitados
- > Seguro de asistencia y completa documentación para el viaje.



Excluye

- ✗ Comidas o cenas no especificadas como incluidas.
- ✗ Propinas y otros extras personales.
- ✗ Excursiones, visitas o actividades no especificadas como incluidas o mencionadas como opcionales.



Gracias por solicitar este programa.

91 360 58 74 / 695 760 246 (atención 24h de lunes a domingo)

jezabel@nuevasrutas.com, clientes@nuevasrutas.com