

# TODO ARGENTINA

Duración: 27 días / Categoría: Grandes Viajes

desde

4.295 €

PVP POR PAX. EN DOBLE

## TODO ARGENTINA

### DESCRIPCIÓN

Duración 27 días.  
Circuito Larga estancia. ARGENTINA, grandes viajes.

### ITINERARIO

Cuando se habla de Argentina, inevitablemente aparecen en la imaginación los gauchos y el tango, pero lo que realmente cultiva a muchos viajeros son sus bellezas naturales. La variedad de sus paisajes cubre desde los desiertos más septentrionales a la cordillera de los Andes en el Sur; desde las cataratas de Iguazú a la desolada Patagonia. Y, por encima de todo, se alza Buenos Aires, la capital, una magnífica ciudad que puede sorprender tanto por su elegancia como por su cultura neo-europea.

#### Día 1 ESPAÑA – BUENOS AIRES


Salida en el vuelo regular con destino Buenos Aires. Se ruega presentarse en el aeropuerto de salida con una antelación de al menos tres horas a la salida del vuelo. Cena y noche a bordo.

#### Día 2 BUENOS AIRES

Llegada al aeropuerto y traslado privado al Hotel donde quedarán alojados.

**Buenos Aires** destaca por ser la ciudad más elegante y europea de Sudamérica, con una mezcla de edificios antiguos y modernos, negocios exclusivos, una atmósfera única de noche y una amplia selección de eventos culturales a lo largo de todo el año. Lugares como la Boca, Palermo, Recoleta y Puerto Madero no dejan indiferentes a sus visitantes. La atmósfera de tango sigue viva a través de las nuevas generaciones que siguen bailando las canciones de Gardel espontáneamente en las calles. Magníficos espectáculos con destacados bailarines, cantantes y orquestas en vivo acercan a la pasión tanguera a ciudadanos de todo el mundo. A pocos kilómetros de la ciudad las estancias históricas dan la bienvenida a los visitantes con su encanto y sus bien cuidadas tradiciones "gauchas".

Por la tarde realizaremos la **visita a la ciudad**: Esta excursión transmite la emoción de una Buenos Aires múltiple: conoceremos el símbolo de nuestra ciudad: el Obelisco.



Recorreremos plazas como las de Mayo, San Martín y Alvear; las Avenidas Corrientes, De Mayo y 9 de Julio, entre otras; barrios con historia como La Boca, San Telmo, suntuosos como Palermo y Recoleta y modernos como Puerto Madero; los parques Lezama y Tres de Febrero (Palermo) y las zonas comerciales y financieras de la ciudad.

Alojamiento en el Hotel seleccionado en Buenos Aires.

### Día 3 BUENOS AIRES

**Desayuno.** Día libre para seguir conociendo por su cuenta esta magnífica ciudad.

**Opcionalmente,** les proponemos alguna de las siguientes excursiones:

a) **FIESTA GAUCHA SANTA SUSANA:** Esta excursión nos acerca al campo argentino donde se podrá disfrutar de un día en una estancia y descubrir su danza y canciones tradicionales, participando así de un verdadero Festival Gaucho. La recepción de bienvenida será con empanadas típicas y vino argentino. Luego se disfrutará de un delicioso asado argentino y a continuación habrá un show folklórico con canciones y bailes, una demostración de las habilidades gauchas para montar a caballo, una exhibición de caballos y la sortija. También se podrá montar a caballo o subir a un típico sulki para tener una mejor sensación de la forma de vida de los gauchos. Una experiencia inolvidable para vivir de cerca la vida en las Pampas y conocer las costumbres de su gente. Existen diferentes estancias para visitar con este tour desde la ciudad de Buenos Aires.

b) **VISITA DE COLONIA DE SACRAMENTO DESDE BUENOS AIRES:** El departamento de Colonia se encuentra en el suroeste de la República Oriental del Uruguay. Se ubica a 178 Km. de Montevideo y a tan sólo 40 Km. de la ciudad de Buenos Aires. Bañada por el Río de la Plata, ésta zona cuenta con más de 200 Km. de playas y varias islas a lo largo su costa. En este departamento se ubican Colonia del Sacramento y Carmelo, ambas muy importantes en el devenir histórico del país. Colonia Del Sacramento se sitúa sobre una península fundada por portugueses en el año 1680, quienes se establecieron en estas costas considerándolas estratégicas para su expansión en el Río de la Plata. Por esta razón a esta zona que ha sido disputada entre grandes potencias europeas, se la conoce como "Manzana de la Discordia". Su población está integrada por inmigrantes de origen suizo, alemán, español, portugués e indígena. El casco histórico de la ciudad conserva sus calles con adoquines de la época colonial, siendo declarada por la UNESCO "Patrimonio Cultural de la Humanidad". Carmelo ésta situada a orillas del arroyo de las Vacas el cual mantiene un tráfico importante de turismo náutico. Otros puntos de interés son la Rambla de los Constituyentes, la Playa Seré, el Balneario Zagarazú, el Casino Hotel y la Reserva de Fauna.

07:15 hs.: presentación en puerto (BQB Dársena Norte)

08:15 hs.: salida en Buque Rápido hacia la ciudad de Colonia.

09:30 hs.: llegada a dicha ciudad. Almuerzo tipo box lunch (sin bebidas). Paseo guiado por el barrio histórico (Walking Tour) y un ticket para el Bus turístico con auto guiado (sólo de lunes a viernes)

18:45 hs.: regreso al puerto de Colonia.

19:45 hs.: salida hacia el puerto de Buenos Aires en el Buque Rápido.

21:00 hs.: llegada a puerto (BQB Dársena Norte)

Alojamiento en el Hotel seleccionado en Buenos Aires.

### Día 4 BUENOS AIRES



**Desayuno.** Día libre para seguir conociendo por su cuenta esta magnífica ciudad.

**Opcionalmente,** les proponemos visitar la vecina capital Uruguay (opcional):

**MONTEVIDEO:** Presentación en el puerto de Buenos Aires (Dársena Norte), Terminal Buquebus y embarque en el Buque Francisco hacia la ciudad de Montevideo. Arribo, almuerzo y City tour por Montevideo y alrededores. Visita al Shopping Punta Carretas (excepto los sábados). Regreso a Buenos Aires, arribando al puerto en Dársena Norte.

Salidas Diarias. No Incluye traslados en Buenos Aires (Hotel / Puerto / Hotel).

Por la noche, opcionalmente, le recomendamos asistir a una de las famosas **CENA & SHOW DE TANGO:** Disfrute de un momento inolvidable asistiendo a uno de los show de Tango que Buenos Aires ofrece todas las noches. Allí encontrará las clásicas orquestas que recrean los estilos originales con ritmos melancólicos que recuerdan a las de los años cuarenta. Este show puede completarse con una típica comida, servida con los mejores vinos y excelente servicio y atmósfera. Las impresionantes letras, que ostentan la más auténtica poesía de la ciudad, son interpretadas por destacados cantantes.



El show cuenta así con muchos artistas profesionales: músicos, bailarines y cantantes de primer nivel se funden para ofrecer un show inolvidable.

Horarios: 8 pm (Cena-Show) y 9 pm (sólo Show)

Alojamiento en el Hotel seleccionado en Buenos Aires.

### **Día 5 BUENOS AIRES - TRELEW / PUERTO MADRYN**

**Desayuno.** A la hora indicada, traslado al aeropuerto para tomar el vuelo con destino Trelew. Recepción en el aeropuerto y traslado al Hotel en Puerto Madryn. Alojamiento.

La costa marítima de la Patagonia ofrece un paisaje sobrecogedor: altas costas de acantilados nos regalan interminables vistas de un mar azul profundo. Esta geografía maravillosa ha servido para que a lo largo de toda la costa numerosas especies animales se desarrollen en todo su esplendor, al resguardo del clima adverso de la zona. La **Península Valdés** es un verdadero santuario natural: allí las ballenas francas acuden cada año entre mayo y diciembre a reproducirse y parir a sus crías. Aunque estas ballenas son la principal atracción de la zona, existen también colonias de elefantes y lobos marinos que pueden verse fácilmente a lo largo de todo el año en las costas. En dirección sur y a 180 km se encuentra la reserva continental de pingüinos mas numerosa del mundo: Punta Tombo. Esta llega a tener entre septiembre y abril mas de un millón de ejemplares de la especie llamada "de Magallanes".

Alojamiento en el Hotel seleccionado en Puerto Madryn.



### **Día 6 PUERTO MADRYN**


**Desayuno.** Temprano por la mañana nos dirigimos a la **Península Valdés**. En el ingreso se abona la entrada a área Patrimonio de la Humanidad, luego llegamos al Istmo Ameghino y paramos en el Centro de Interpretación. Continuamos hacia Puerto Pirámides donde (entre junio y diciembre) podremos embarcar para realizar **el avistaje de Ballenas Francas (INCLUIDO)**. Continuamos con una visita a la lobería de Punta Pirámides. Luego partimos hacia Caleta Valdés donde tendremos tiempo para almorzar (opcional) y veremos un asentamiento de elefantes marinos. Puerto Madryn es uno de los mejores lugares del mundo para la observación de ballenas. La morfología de la Patagonia ofrece aguas tranquilas y protegidas, donde estos mamíferos gigantes han elegido dar a luz a sus crías y aparearse (como también lo hacen otras especies), convirtiendo este Patrimonio Mundial en una gran nursery. Puerto Pirámides es el lugar indiscutible para observar el comportamiento curioso y amigable de estos animales a bordo de barcos especiales. El pueblo está situado dentro de la península Valdés y el único lugar donde están disponibles los viajes en barco para ver a las ballenas. La duración de la navegación es de 1,5 horas Pasaremos después por una **pingüinera** en formación, donde (entre septiembre y abril) tendremos la oportunidad de ver algunos ejemplares de la especie "Magallanes" desde lo alto de un acantilado. Durante el recorrido podremos observar la fauna terrestre característica (maras, choiques, guanacos, piches) y diferentes aves. En caso de no haber podido hacer la navegación de avistaje la mañana por causa del viento, haremos un nuevo intento en Puerto Pirámides. Empezamos el regreso a última hora de la tarde.

Alojamiento en el Hotel seleccionado en Puerto Madryn.



### **Día 7 PUERTO MADRYN**

**Desayuno.** Hoy haremos la visita a la **Pingüinera de Punta Tombo**: El Área Natural Protegida Punta Tombo alberga cada año, entre los meses de septiembre y abril, a la **mayor colonia continental de pingüinos de Magallanes del mundo**. Ubicada a orillas del Océano Atlántico, rodeada de estancias dedicadas a la producción lanera, es el sitio elegido por los pingüinos para reproducirse. Frente al mar, medio millón de pingüinos cuidan sus nidos de los depredadores, buscan comida (pequeños peces, anchoítas y calamares) para sus pichones, llenan el aire con sus graznidos y manchan el paisaje de blanco y negro. Los mejores momentos para observarlos son la mañana y el atardecer, cuando no hace tanto calor y los pingüinos acrecientan su actividad. Para llegar a Punta Tombo hay que recorrer cerca de 180 km hacia el sur; la ruta de acceso está en su mayor parte asfaltada, con un tramo de 20 km de ripio al final del trayecto, en el ingreso al Área Natural. Salida por la mañana; ingreso a la reserva para transitar cerca de los nidos. Desde un acantilado se observará el gran número de pingüinos que se encuentran sobre la playa. Regresando por la tarde pequeño City tour por la Ciudad de Trelew ("pueblo de Lewis" en galés, Lewis Jones fue uno de los pioneros que llegaron a estas lejanas tierras a finales del siglo XIX). Parada en el Museo Paleontológico E.Feruglio conocido como MEF (entrada opcional). Luego se continúa hacia la Colonia de Gaiman, donde se podrá degustar el exquisito Te Gales (opcional). Arribo a última hora de la tarde a Puerto Madryn.



En caso de que le interesen más las caminatas, le ofrecemos, **de forma opcional, la excursión "Cerro Avanzado Trekking y observación de lobos marinos"**: El trekking es una de las actividades más convencionales y más amigables con el entorno natural; proponemos disfrutar la naturaleza recorriendo la geografía típica de la Patagonia y observando la flora y la fauna del lugar. Estas caminatas cortas son una buena ocasión para la observación de la flora y fauna de la región.

Visitaremos la Reserva Provincial de Punta Loma, la cual alberga una de las colonias más grandes de Lobos Marinos de todo el Golfo Nuevo.

Salida desde el alojamiento con vehículos 4x4 especiales, recorrido por la zona sur de Puerto Madryn y city tour, visita a Punta cuevas y monumento histórico "El Indio Tehuelche", recorrido por playa Káiser, puntos panorámicos, Playa Paraná y vista del "Folias" (barco hundido).

Parada en la zona de comienzo del trekking: recorrido por caminos no convencionales subiendo y bajando por cañadones, interpretación de zonas inter-mariales, recorrido por huellas de campo, interpretación de la flora del lugar, punto panorámico "Cerro Avanzado", recorridos por cañadones, parada y observación e interpretación de fósiles marinos, snack y refrigerio, visita a la Reserva Provincial de Punta Loma (observación de Lobos Marinos). Regreso al vehículo y retorno a Puerto Madryn.

Duración: 3:30 aprox

Dificultad: baja / media

Temporada: todo el año

Incluye: guía bilingüe, traslados en vehículos especiales 4x4, hacia la zona del comienzo de las caminatas, bastones de trekking, 1 botella de agua por persona y 1 snack por persona.

No incluye: entradas a la reserva provincial de punta loma (colonia de lobos marinos)

Alojamiento en el Hotel seleccionado en Puerto Madryn.



### **Día 8 PUERTO MADRYN / TRELEW - USHUAIA**

**Desayuno.** Traslado al aeropuerto para tomar el vuelo con destino Ushuaia. Llegada, recepción en el aeropuerto y traslado al Hotel donde quedarán alojados.

Más conocida como "La ciudad del Fin del Mundo", **Ushuaia** se ubica en la provincia de tierra de Fuego; enmarcada por el imponente Canal de Beagle esta ciudad se encuentra a 3260 kms de Buenos Aires. Como tierra de aventuras, hay varias formas de explorar su diversidad: caminatas por la costa del Canal de Beagle entre lengas y lagos rodeados de cuevas de castores y cóndores. O por tren, viajando en el antiguo ferrocarril de prisioneros. O bien en un kayak hacia el Cabo de Hornos, incluso a caballo en busca de los antiguos asentamientos indígenas. Caminar, explorar y descubrir estas regiones será suficiente para recuperar, vivir y disfrutar el ritmo de la creación de la naturaleza.

Alojamiento en el Hotel seleccionado en Ushuaia.



### **Día 9 USHUAIA**

**Desayuno. Visita el Parque Nacional Tierra del Fuego:** Es una excursión que propone visitar el único Parque Nacional de la Isla, que está ubicado a 12 Km hacia el Oeste de la ciudad de Ushuaia, cerca de la frontera con Chile. Dentro del Parque Nacional se podrá contemplar la flora local compuesta por lengas, guindos, ñires y diferentes especies de arbustos y flores que alcanzan una gran altura y que se vuelven verdaderamente bellos durante el invierno. La fauna está representada tanto por especies nativas como por algunas foráneas, como por ejemplo el zorro colorado, castor, conejo y diferentes especies de pájaros. El Parque aloja paisajes maravillosos como la Bahía Ensenada, el Lago Roca y la Bahía Lapataia, que también se visitarán en el recorrido, incluyendo una pequeña caminata por la orilla del Lago donde observaremos castoreras para llegar a la Bahía Lapataia, ubicada al final de la Ruta Nacional N° 3 (Ruta Panamericana) a 3063 Km de la ciudad de Buenos Aires. Finalmente, aquí se sentirá el "Fin del Mundo"...

Adicional a esta visita (y de manera **opcional**), le ofrecemos un paseo a bordo del "**Tren del fin del mundo**": El tren inicia su recorrido partiendo desde la estación del tren del fin del Mundo, por el mismo terraplén que recorrieron los presos 100 años atrás.

Se interna en el Cañadón del Toro. Cruza el Río Pipo sobre "el puente quemado" donde se podrán ver las Ruinas de Madera del Viejo puente bajo las nuevas vías. Luego se detiene en "la Cascada La macarena" donde el pasajero encontrará una reconstrucción de un típico asentamiento de uno de los grupos indígenas que habitaban esas tierras hace cientos de años: Los Yámanas. El tren entra en el parque Tierra del Fuego, siguiendo el curso del Río Pipo continúa atravesando sectores que muestran la huella que fueron dejando los presos en su rutina diaria de cortar los árboles, durante casi medio siglo de labor interrumpida.

Luego de bordear el Turbal, suelo característico de Tierra del Fuego sobre el que se desarrolla un musgo llamado Sphagnum, el tren arriba a la estación del Parque.



Durante todo el recorrido el visitante será acompañado por un guía que explicará en detalle la Historia del "tren de Presos".

Y también unida a esta excursión al parque Nacional Tierra del Fuego, y de manera **opcional**, le aconsejamos realizar la **navegación por el Canal de Beagle**: Esta excursión parte desde el Muelle Turístico y propone una navegación por la Bahía de Ushuaia y el Canal Beagle para contemplar la ciudad de Ushuaia, en una de sus mejores postales. Esta ciudad ofrece una combinación única de montañas, mar y bosques.

Se observarán también los cerros Olivia y Cinco Hermanos, las Estancias Figue y Túnel. La navegación nos acerca al Faro Les Eclaireurs donde se puede observar una colonia de cormoranes. En el camino de regreso se podrá fotografiar la Isla de los Lobos -para disfrutar de este atractivo mamífero marino- y la Isla Despard, hábitat natural de cormoranes imperiales. Durante el trayecto se observan diferentes especies de aves, entre ellas petrel, albatros, skua, gaviotín sudamericano y gaviotas cocineras.

Alojamiento en el Hotel seleccionado en Ushuaia.



#### **Día 10 USHUAIA**

**Desayuno.** Día libre para seguir conociendo por su cuenta la zona. **Opcionalmente** le proponemos realizar la excursión **opcional "Lago Fagnano y Escondido"**: Partida en la mañana en dirección noreste siguiendo el camino de la Ruta 3; cruzando el cordón montañoso descubriremos turberas, pequeños glaciares, centros de ski, cascadas y árboles secos, debido a la presencia y actividad de los numerosos castores. A partir de Rancho Hambre comenzaremos a ascender hasta alcanzar el Paso Garibaldi siguiendo el camino de montaña de la ruta hasta este el punto panorámico. Desde allí -el punto más elevado de la provincia con 430 m.s.n.m.- tendremos una hermosa vista del Lago Escondido y el Lago Fagnano. Luego de un breve descanso en el mirador del Lago Escondido continuaremos el viaje; pasaremos cerca de un aserradero para arribar al Lago Fagnano, el más grande de la provincia. En el camino de regreso nos detendremos en un típico restaurante de un centro invernal para tomar el almuerzo (no incluido).


Alojamiento en el Hotel seleccionado en Ushuaia.

#### **Día 11 USHUAIA – EL CALAFATE**

**Desayuno.** Traslado al aeropuerto para tomar el vuelo con destino Calafate. Llegada, recepción en el aeropuerto y traslado al Hotel donde quedarán alojados.

El terreno salvaje y desolado de **El Calafate** ha figurado siempre en las fantasías exóticas de muchos aventureros de todos los tiempos. Es el último rincón de la famosa cordillera de los Andes y para algunos exploradores fue el Fin del Mundo. El Calafate es uno de los lugares más visitados de la provincia de Santa Cruz. Su nombre se debe a un típico fruto de la zona, distinguido por su asombroso color violeta. Aquí se encuentra el famosísimo y majestuoso Glaciar Perito Moreno. Aun mirándolo desde las pasarelas que lo enfrentan, cuesta imaginar el tamaño de esta masa de hielo. El sonido de cada desprendimiento de hielo estremece y el color turquesa pálido del lago asombra cada año a millones de visitantes.

Alojamiento en el Hotel seleccionado en Calafate.



#### **Día 12 EL CALAFATE**

**Desayuno. Excursión Perito Moreno:** Partiendo desde El Calafate, unos 80 km separan al Glaciar Perito Moreno, los últimos 26 km se transitan dentro del parque Nacional Los Glaciares. Desde su inicio el viaje depara agradables sorpresas. Ya en las afueras de la Villa, a la derecha, se puede observar el Lago Argentino con su Bahía Redonda poblada de una importante variedad de avifauna, destacándose el cisne de cuello negro, flamenco, pato vapor, gallareta, cauquén, dando marco al típico amarillo del campo, por la presencia de coirnes. Los primeros 40 km recorren la estepa patagónica, para ingresar luego en los 26 km posteriores a la entrada del Parque Nacional a observar la vegetación arbórea formada por ñires, guindos, lengas y uno que otro canelo, y flores de diversos colores, entre las que se resalta el notro por su colorido rojo intenso correspondiendo la misma al Bosque Andino Patagónico. Frente al Glaciar, todo es majestuoso. Se recorren las pasarelas que permiten captar distintas vistas del Glaciar.

Junto a esta excursión, realizaremos la **navegación frente al glaciar**, el llamado **"Safari Náutico"**: Esta navegación por el Brazo Rico del Lago Argentino permite apreciar los témpanos provenientes del Glaciar Perito Moreno.

Llegando hasta el extremo sur del canal de los Témpanos, el barco se ubica a una distancia prudencial de la pared del glaciar, recorriéndola en toda su extensión y permitiendo avistar los desprendimientos que se producen. El embarque se realiza en el muelle ubicado en la Bahía "Bajo la Sombra", aproximadamente a 7 km del Mirador del Glaciar y es un buen complemento para la Excursión Convencional.



Esta actividad brinda la posibilidad de observar desde una perspectiva totalmente diferente las impresionantes paredes del Glaciar Perito Moreno y sus derrumbes sobre las aguas del Lago Rico.

Alojamiento en el Hotel seleccionado en Calafate

### Día 13 EL CALAFATE

**Desayuno.** Día libre para seguir conociendo por su cuenta la zona.

Para los amantes de la aventura y el deporte al aire libre les recomendamos, de forma **opcional, el trekking sobre hielo llamado "Big Ice"**: Esta imperdible experiencia, se inicia en el Puerto "Bajo la sombra" a las 09:00 hs. Allí la embarcación "Tehuelche" cruza el Brazo Rico, y 10 minutos después desembarcan en la costa oeste. Los guías de montaña los conducirán aún más cerca del glaciar para tomar los crampones e iniciar la travesía de aproximación. El sendero transcurre por la morena sur del glaciar Perito Moreno, y en poco más de una hora encontrarán un espectacular mirador, por donde accederán al hielo. Una vez en el glaciar y con los crampones puestos, el mundo toma una nueva perspectiva: lagunas azules, profundas grietas, enormes sumideros, mágicas cuevas, y la sensación única de sentirse en el centro del glaciar. Siempre acompañados e instruidos por guías expertos, que junto a ustedes exploraran durante tres horas los rincones del glaciar más especial del mundo. Durante el recorrido los guías los ayudaran a conocer mejor el hielo y su entorno. Contaran con media hora para el pic nic (NO INCLUIDO) sobre el manto blanco y sorprenderse en un lugar de inigualable belleza.

Una vez en la morena, caminarán otra hora para tomar la embarcación de regreso a la "civilización" aproximadamente a las 15:00 hs., después de haber disfrutado uno de los treks sobre hielo más espectaculares del mundo.

Recomendaciones:

Edad: Debido a la exigencia física y dificultad del terreno, esta excursión es solo apta para personas entre 18 y 50 años de edad y que posean un estado físico aceptable, considerando que se caminara alrededor de 7 horas en hielo y pedreros. (\*)

Vestimenta: Gafas de sol- crema solar-ropa cómoda y abrigada - gorro para sol -campera impermeable - guantes - botas de trekking -mochila de 40 lts aproximadamente.

Almuerzo: Los pasajeros deben traer sus viandas desde Calafate - cantimplora - vianda.

Fumar: Está prohibido fumar durante el transcurso de toda la excursión; ya sea en la embarcación, en el bosque, en el hielo o en el refugio.

Estado Físico: Los pasajeros deben saber que caminarán en forma pausada por espacio de seis horas aprox. por terrenos tan variados e irregulares como hielo, bosque y pedreros.

(\*) Restricciones: NO deberán participar personas con sobrepeso; a este fin se considerarán tales las que excedan el siguiente criterio: peso en kg superior al doble de la altura en cm menos 100 (por ejemplo para una altura de 1,70m:  $170 \text{ menos } 100 = 70 \times 2 = 140$ ); embarazadas; personas con cualquier grado o tipo de discapacidad física o mental que afecte su atención, marcha y/o coordinación; personas que sufran enfermedades cardiovasculares centrales o periféricas, sus capacidades cardíacas o vasculares se encuentren disminuidas, o utilicen stents, marcapasos u otras prótesis; ( por ejemplo: medicamentados con anticoagulantes, várices grado III - las que se evidencian gruesas y múltiples - , arritmias cardíacas);personas que padezcan enfermedades provocadoras de discapacidades respiratorias (EPOC, asma, enfisema, etc).-

Alojamiento en el Hotel seleccionado en Calafate.

### Día 14 EL CALAFATE

**Desayuno.** Día libre para seguir conociendo por su cuenta la zona.

**Opcionalmente** le ofrecemos la excursión **Todo Glaciares**: Desde el Puerto de Punta Bandera, a 47 Km de El Calafate, iniciamos la navegación por el Brazo Norte del Lago Argentino. Atravesamos la Boca del Diablo con destino al Canal Upsala navegando entre los grandes témpanos que se desprenden del frente del **Glaciar Upsala**. Luego ingresamos al Canal Spegazzini desde donde obtendremos la primera vista del Glaciar Seco. Continuamos navegando hasta el frente del **Glaciar Spegazzini** donde también contemplaremos los glaciares Heim Sur y Peineta. Nos preparamos para desembarcar en la BASE SPEGAZZINI; la visita inicia con una caminando a través del "Sendero del Bosque" hasta llegar al Refugio Spegazzini. Este sendero de 300 mts es muy accesible; en sus diferentes estaciones obtendremos hermosas vistas de toda la Bahía de los Glaciares. En el Refugio podemos almorzar, visitar el shop o contemplar el paisaje. Para aquellos que les guste caminar pueden tomar el "Sendero de la Montaña", un recorrido de 700 mts de longitud, de media dificultad a través de un camino boscoso, con miradores naturales con vistas increíbles y que finaliza en el punto de desembarco.

Alojamiento en el Hotel seleccionado en Calafate.



### Día 15 EL CALAFATE – BARILOCHE

**Desayuno.** Traslado al aeropuerto para tomar el vuelo con destino Bariloche. Llegada, recepción en el aeropuerto y traslado al Hotel donde quedarán alojados.

**Bariloche** es sin duda una de las áreas mas hermosas del mundo: rodeada de inmensos lagos, ríos, picos nevados y la más exuberante flora y fauna, esta región es visitada cada año por miles de personas. En la zona se pueden realizar paseos lacustres, trekking y cabalgatas por parajes de increíble belleza.

Alojamiento en el Hotel seleccionado en Bariloche.

### Día 16 BARILOCHE

**Desayuno** en el Hotel. Partiendo del centro de Bariloche, se realiza la excursión llamada **"Circuito Chico"**, donde se bordea la margen sur del lago Nahuel Huapi por la Av. Bustillo. Luego se arriba a la Villa Llao Llao en el km 23, con un mirador excepcional y otros grandes atractivos de la zona: el Hotel Llao Llao y el parque municipal Llao Llao, con la capilla San Eduardo. Muy cerca de ese lugar se encuentra Puerto Pañuelo, punto de partida de las excursiones lacustres a isla Victoria, bosque de Arrayanes y Puerto Blest. A continuación, el circuito se interna en la península Llao Llao y siguiendo el recorrido hacia Lago Escondido. Dejando atrás la península, en el km 33 el camino cruza el puente del arroyo Angostura y al arribar al km 40 se encuentra punto panorámico, a 945 m.s.n.m., con una excelente vista del lago Moreno y de la península Llao Llao. Continuando por la margen del lago Moreno y a la altura del km 42, se encuentra el puente que comunica sus partes este y oeste. Reanudando el recorrido del circuito y a 17 km del centro de la ciudad, está el **cerro Campanario**: desde el mirador y la confitería ubicados en la cima se pueden disfrutar las más increíbles vistas panorámicas (**ascenso incluido**). Finalmente, a partir del km 45 se retoma el camino para regresar a Bariloche.

Alojamiento en el Hotel seleccionado en Bariloche.

### Día 17 BARILOCHE

**Desayuno.** Posiblemente una de las excursiones más bellas que se pueden hacer desde Bariloche sea la visita de **"Isla Victoria y Bosque de Arrayanes"** (**opcional**): La excursión se inicia con un traslado hasta Puerto Pañuelo, ubicado a 25 km del centro de la ciudad frente al Llao Llao. Iniciamos una navegación de 35 minutos hasta arribar a Puerto Anchorena, situado en la zona central y más angosta de la Isla Victoria. Existen distintas opciones de caminatas guiadas o libres por senderos demarcados. Cada rincón de la isla con sus maravillosos paisajes, su riquísima historia y su impactante ambiente natural, convierten a este paseo en una experiencia para disfrutar a pleno. La excursión continúa realizando una segunda navegación hasta la Península de Quetrihué donde está ubicado el otro gran atractivo del paseo: el Parque Nacional Los Arrayanes, donde se realiza un paseo de 25 minutos para observar magníficos ejemplares de esta especie, de llamativa corteza y alturas que superan los 15 metros. Se retorna a Puerto Pañuelo en una última navegación de 50 minutos para encontrarnos con el traslado que nos devolverá a la ciudad de Bariloche.

Otra excursión espectacular que se puede realizar en la zona es la **de San Martín de los Andes (opcional)**: El recorrido de este hermoso circuito incluye toda la gama de paisajes que se pueden disfrutar en esta privilegiada región. La Primera parada en este paseo sería en la Ciudad de Villa la Angostura donde tendremos tiempo para conocer el centro y su calle principal. Continuamos tomando la Ruta de los 7 Lagos hacia San Martín en un camino boscoso que cruza ríos y arroyos y bordea varios lagos: Nahuel Huapi, Correntoso, Espejo, Escondido, Villarino, Falkner y Machónico. Bordeando el Lago Lacar se llega a San Martín de los Andes para almorzar y conocer la ciudad, su calle principal y la costa del Lago. El regreso es por ruta pavimentada que pasa por Junín de Los Andes, La Rinconada, Collon Cura y empalma la Ruta Nac. N° 40, con un paisaje rural y de estepa, atravesado por hermosísimos ríos cordilleranos que fluyen hacia el Limay. Así llegaríamos a Confluencia Traful, en donde a este mágico paisaje se suman las figuras rocosas del "Valle Encantado" y la sorprendente formación de "El Anfiteatro". Bordeando el río hasta su nacimiento en el Lago Nahuel Huapi, se retorna a Bariloche tras haber realizado esta completísima excursión.

Alojamiento en el Hotel seleccionado en Bariloche.

### Día 18 BARILOCHE – SALTA

**Desayuno** y traslado al aeropuerto de Bariloche para tomar el vuelo con destino Salta, vía Buenos Aires. Llegada, recepción en el aeropuerto y traslado al Hotel. Alojamiento.



**Salta** es una bellísima ciudad activa de estilo colonial bien preservado, que alberga peñas folclóricas, el Museo de Alta Montaña (que relata la expedición donde se hallaron los famosos niños incas momificados en el volcán de Lulliallaco) y los nuevos circuitos gastronómicos, especiales para los amantes de la cocina criolla y andina. La cultura del gaucho salteño, sus parques nacionales de gran belleza y la zona de los valles Calchaquíes son otros recorridos imperdibles: Cachi, Molinos, Seclantás o Cafayate, localidad referente en la Ruta del Vino, que se enmarca entre quebradas de formas misteriosas y colores perpetrados en el infinito.

Alojamiento en el Hotel seleccionado en Salta.

### **Día 19 SALTA**

**Desayuno. Excursión a la Quebrada de Humahuaca:** Comienza con la llegada al Pueblito de Purmamarca para observar el **Cerro de los Siete Colores**, la Iglesia y el Mercado Artesanal de la plaza. Paso por la Posta de Hornillos, continuando hacia el pueblo de Tilcara donde se visita el Pucará y el Museo Arqueológico, Continúa hacia Huacalera, paso del Trópico de Capricornio, desde donde se pueden ver los colores del cerro llamado la Pollera de la Colla. Visita a la Iglesia de Uquía, donde se encuentran las pinturas de los Ángeles Arcabuceros (vestigio importante en la zona de la escuela Cuzqueña).

Arriba a Humahuaca con su importante Catedral y el Monumento a la Independencia (El Indio) del escultor Soto Avendaño. Regreso después del almuerzo (no incluido) para observar desde la ruta la Paleta del Pintor que enmarca el pueblo de Maimara. Regreso a Salta. Alojamiento en el Hotel seleccionado en Salta.

### **Día 20 SALTA**

**Desayuno. Excursión a Cafayate:** Recorrido por el Valle de Lerma en su mayor extensión, para conocer el cultivo de tabaco y pueblos de arquitectura colonial como Alemania, hasta donde llegaba el ferrocarril Belgrano. Ingreso a la Quebrada del Río Las Conchas (o de Cafayate) para observar las curiosas formaciones erosionadas por el viento y el agua: los médanos, el sapo, el obispo, la garganta del diablo, los castillos, el anfiteatro, entre otros. Luego se continúa por la ruta Nac. 68 llegando al pueblo de Cafayate después de atravesar los últimos 2 km de la ruta bordeada por álamos; aquí se visitan las Bodegas características por la elaboración del vino Torrontes. Luego del almuerzo (opcional, no incluido) se regresa a Salta Cap. por la misma ruta.

### **Día 21 SALTA – IGUAZÚ**

**Desayuno** y traslado al aeropuerto para tomar el vuelo con destino Iguazú. Llegada, recepción en el aeropuerto y traslado al Hotel. Alojamiento.

El **Parque Nacional de Iguazú** está ubicado en el noroeste de la provincia de Misiones, a 17 kms de la localidad de Puerto Iguazú. Las cataratas de Iguazú son un conjunto de 275 saltos de agua que llegan a alcanzar los 80 metros. Declaradas una de las nuevas 7 maravillas naturales del Mundo son, también, Patrimonio Natural de la Humanidad. Entre las propuestas recreativas destacan el Paseo Inferior (1400 metros de pasarelas con escaleras), el Paseo Superior (1300 metros de pasarelas sin escaleras), el Sendero Garganta del Diablo (1100 metros de pasarelas sin escaleras), el cruce a la Isla San Martín, Sel Sendero macuco y el Sendero Yacaratiá. Una de las propuestas más novedosas es la de disfrutar de las cataratas bajo la luz de la luna; paseos especiales que se realizan solo en las noches despejadas de luna llena.


Alojamiento en el Hotel seleccionado en Iguazú.

### **Día 22 IGUAZÚ**

**Desayuno. Visita del lado argentino de las Cataratas del Iguazú**, ubicadas dentro del Parque Nacional Iguazú. Con una extensión de 67.000 hs las cataratas están integradas por 275 saltos de agua con una altura promedio de 70 mts. En esta parte de la selva subtropical es posible observar variedad de helechos, orquídeas, begonias, aves y mariposas.

Nos encaminamos a la Estación Central donde nuestra opción es tomar un servicio de trenes que nos lleva hasta la Estación Cataratas y/o Estación Garganta del Diablo. Desde este sitio podemos realizar:

- Paseo Superior: recorrido de 800 metros de pasarelas, las que están elevadas por sobre la superficie del terreno a efectos de no entorpecer o ahuyentar el paso de la fauna que habita la Selva. Destacados: saltos Dos Hermanas, Bosetti, Bernabé Méndez y M´Bigua. Duración del paseo una (1) hora. Rango de dificultad: baja, sin escaleras.





- Paseo Inferior: caminata de 1.600 metros de pasarela elevada por sobre la superficie del terreno. Destacados: saltos Dos Hermanas, Alvear Núñez, San Martín, Bosetti, el Peñón de la Bella Vista (desde donde tenemos una vista panorámica de Garganta del Diablo y el Cañón del Río Iguazú Inferior). Duración del paseo 2 hs. Rango de dificultad: moderada, con escaleras.

-Garganta del Diablo: partiendo desde la Estación Cataratas el tren nos llevará hasta la Estación Garganta. La caminata por las pasarelas nos demanda unos 1.200 metros para deleitarnos con el espectacular balcón del salto de mayor importancia del Parque Nacional: la Garganta del Diablo. Duración del paseo 2 hs. Rango de dificultad: baja, sin escaleras.

Complementario a esta excursión les ofrecemos, de manera **opcional**, disfrutar de **"la Gran Aventura"**: La Gran Aventura ofrece una emocionante experiencia dentro del Parque Nacional Iguazú y en las aguas del Río Iguazú Inferior. Está dividido en 2 partes: la navegación en los semi-rígidos que realizan el acercamiento a los pies de los saltos San Martín, Bosetti, Tres Mosqueteros y Cañón de Garganta del Diablo y la navegación aguas abajo por los rápidos del río, llegando a Puerto Macuco (3 Km. de las Cataratas) y por otro lado, transitar a través de 8 Km. por la selva misionera en un camión, realizando la interpretación de la flora y fauna de la región junto a los Guías especializados. Es una excursión para Vivir y Sentir las Cataratas.

Regreso al Hotel seleccionado en Iguazú y Alojamiento.

### Día 23 IGUAZÚ

**Desayuno. Visita del lado brasileño de las Cataratas:** El Parque Nacional Iguazú (lado brasileño) posee una extensión de 185.000 hectáreas.

Al arribo al Centro del Visitante, debemos ingresar por el Portal de Acceso en forma individual, donde se controla la capacidad de carga del Parque.

Seguidamente embarcamos en los ómnibus que inician el paseo dentro del parque y nos conducirán hasta el inicio de las pasarelas cuyo recorrido será de 1.200 metros de senda sobre la barranca del Río Iguazú.

En este punto de inicio del recorrido, tenemos una vista panorámica de los saltos Argentinos, escenario ideal para tomar fotografías.

Avanzando en el recorrido, observaremos el cañón del Río Iguazú, el Salto Rivadavia y Tres Mosqueteros, entre otros. Hacia el final del recorrido llegaremos al mirador inferior de la Garganta del Diablo, que en este punto se encuentra a unos 200 mts. de distancia. Este maravilloso escenario está aún más realzado por la permanente formación de arco iris. El recorrido finaliza junto al Salto Floriano, donde está instalado el elevador que nos lleva hasta el nivel del estacionamiento de los ómnibus. La otra alternativa es utilizar el sendero que nos lleva hasta este punto de encuentro y que, mediante escaleras, nos devuelve al nivel del estacionamiento de las unidades.

Regreso al Hotel seleccionado en Iguazú y Alojamiento.

### Día 24 IGUAZÚ -BUENOS AIRES

**Desayuno** y traslado al aeropuerto de Iguazú para tomar el vuelo a Buenos Aires. Llegada, recepción en el aeropuerto y traslado privado al Hotel seleccionado. Resto del día libre y alojamiento.

### Día 25 BUENOS AIRES

**Desayuno.** Mañana libre para realizar las últimas compras o terminar de conocer esta fascinante ciudad.


Una excursión tranquila y encantadora de hacer es **El Tour Cafés de Buenos Aires (opcional)**, que comienza en el barrio de Monserrat. Allí visitaremos el Café Puerto Rico, donde se reunían escritores e intelectuales como Paul Groussac y Rafael Obligado. Luego, será el turno del bar que Julio Cortázar menciona en su novela Los Premios: el célebre London City. El recorrido continúa en el tradicional Bar Dorrego, que nos ofrecerá una inigualable vista del encantador barrio de San Telmo. La última parada es el barrio de Almagro. Allí observaremos la lujosa confitería Las Violetas que tiene 80 metros cuadrados de bellissimo vitraux.

### Día 26 SALIDA DE BUENOS AIRES - ESPAÑA

**Desayuno** y traslado privado al aeropuerto de Buenos Aires para tomar el avión con destino España. Cena y noche a bordo

### Día 27 ESPAÑA

Llegada a España finalizando el viaje y nuestros servicios.



## HOTELES

CIUDAD / HOTELES	CATEGORÍA "C"	CATEGORÍA "B"	CATEGORÍA "A"
<b>Buenos Aires</b>	TWO HOTEL BUENOS AIRES 3*	GRAND BRIZO BUENOS AIRES 4* (HAB. DOBLE CONFORT)	NH COLLECTION CENTRO HISTÓRICO 5* (HAB. SUPERIOR)
<b>Puerto Madryn</b>	TOLOSA 3* (HAB. STANDARD)	DAZZLER PUERTO MADRYN 4* (SEA VIEW)	RAYENTRAY PUERTO MADRYN 5*
<b>Ushuaia</b>	CAP POLONIO 3* (HAB. STANDARD)	WYNDHAM GARDEN USHUAIA HOTEL DEL GLACIAR 4* (HAB. GLACIER VIEW)	LOS CAUQUENES RESORT & SPA 5*
<b>Calafate</b>	SIERRA NEVADA 3* (HAB. STANDARD)	SPLENDOR CALAFATE BY WYNDHAM 4* (CONCEPT)	IMAGO HOTEL & SPA 5*
<b>Bariloche</b>	TRES REYES 3* LAKE VIEW	NH BARILOCHE EDELWEISS 4* SUP	ALMA DEL LAGO SUITES SPA 5* (HAB. CLASSIC)
<b>Salta</b>	PLAZA DE LAS ALJABAS 3* (HAB. STANDARD)	BRIZO SALTA HOTEL 4* (HAB. COMFORT)	SHERATON SALTA 5* (HAB. CLASSIC)
<b>Iguazú</b>	MERIT IGUAZU 3* (HAB. STANDARD)	O2 HOTEL IGUAZU 4* (HAB. STANDARD)	LOI SUITES IGUAZU 5* (STUDIO JR)

HABITACIÓN / PRECIO PVP POR PERSONA SEGÚN CATEGORÍA (INCLUIDAS TASAS)			
HOTELES DE CATEGORÍA "C"	Precio PVP por persona en doble: 4.295 €	Precio PVP por persona en Triple 4.195 €	Precio PVP por persona en Individual 5.150 €
HOTELES DE CATEGORÍA "B"	Precio PVP por persona en doble: 4.575 €	Precio PVP por persona en Triple 5.395 €	Precio PVP por persona en Individual 5.575 €
HOTELES DE CATEGORÍA "A"	Precio PVP por persona en doble: 5.175 €	Precio PVP por persona en Triple 5.450 €	Precio PVP por persona en Individual 6.895 €

## INFORMACIÓN ADICIONAL (TASAS, SUPLEMENTOS, ...ETC.)

Precios sujetos a disponibilidad en el momento de efectuar la reserva y basados en mínimo 2 pasajeros. No válidos en Semana Santa, Navidad y otras fechas especiales.

### INCLUYE

- > Billete de avión, línea regular de Aerolíneas Argentinas para toda la ruta, con una maleta de 23 kg permitida por pasajero en cada vuelo
- > Tres + dos noches de alojamiento en Buenos Aires, tres noches de alojamiento en Puerto Madryn, tres noches de alojamiento en Ushuaia, tres noches de alojamiento en Calafate, tres noches de alojamiento en Bariloche, tres noches de alojamiento en Salta, tres noches de alojamiento en Iguazú.
- > Desayuno diario en los hoteles
- > Traslados del/al aeropuerto en privado en Buenos Aires.
- > Traslados del/al aeropuerto en regular / compartido en el resto de las ciudades.
- > Todas las visitas indicadas en el programa y que no figuran como opcionales
- > Seguro y completa documentación para el viaje.
- > Tasas incluidas (500 euros a reconfirmar en el momento de emisión).

### EXCLUYE

- ✗ Comidas o cenas no especificadas como incluidas.
- ✗ Propinas y otros extras personales.
- ✗ Excursiones, visitas o actividades no especificadas como incluidas o mencionadas como opcionales.

**Gracias por solicitar este programa.**

**91 360 58 74 / 695 760 246** (atención 24h de lunes a domingo)

[jezabel@nuevasrutas.com](mailto:jezabel@nuevasrutas.com), [clientes@nuevasrutas.com](mailto:clientes@nuevasrutas.com)